Gasperi Nicola
15.10.2025
14:39:58
GMT+02:00

Sito 1 - Castello di Siziano (SABAP-MI-PV_2025_00485-MM_000001_7)

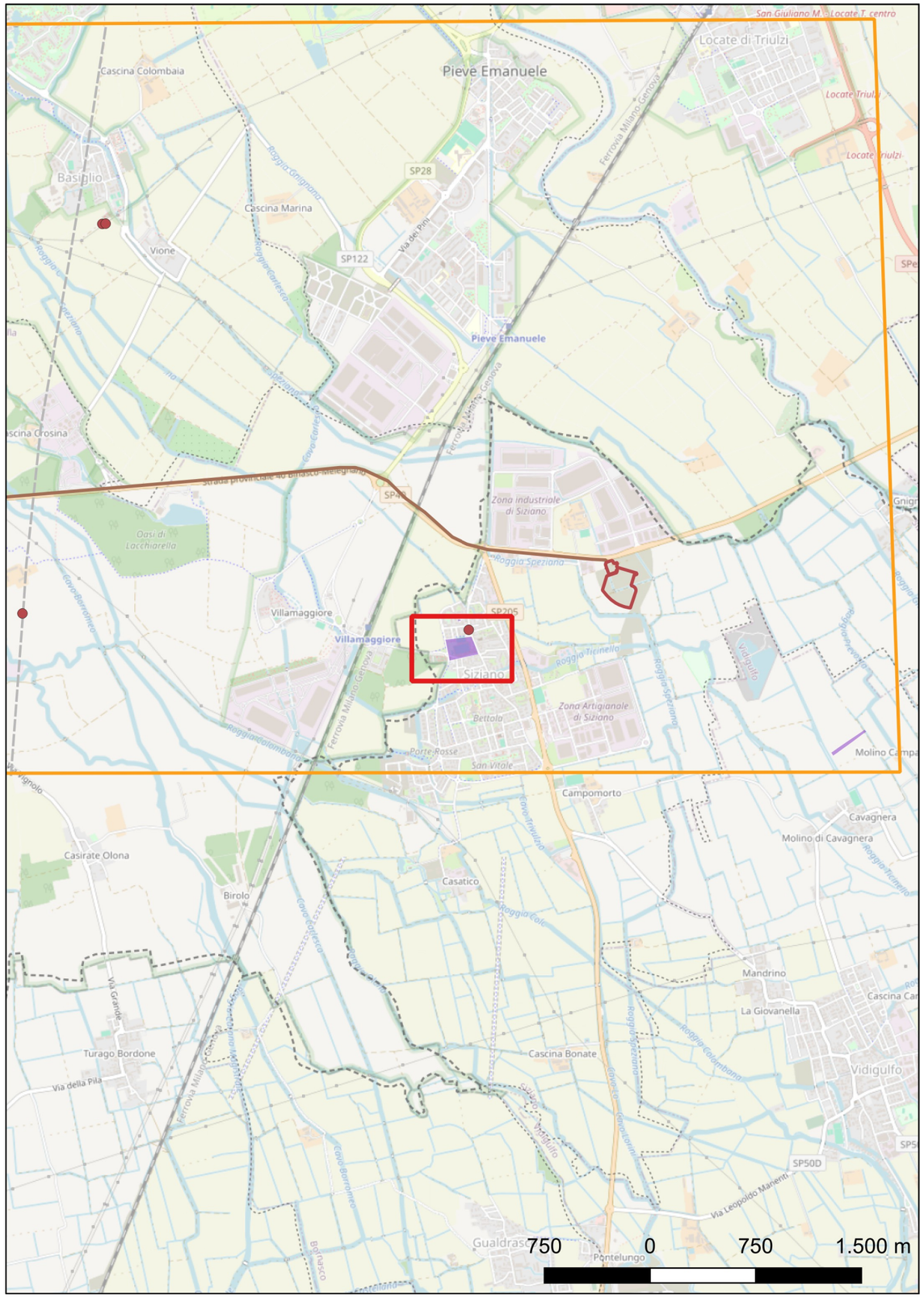

Localizzazione: Siziano (PV), ,

Definizione e cronologia: struttura di fortificazione, {cinta fortificativa}. {16 - Età Medievale (569 - 1492)},

Modalità di individuazione: {dati di archivio}

Distanza dall'opera in progetto:500-1000 metri **Potenziale:** potenziale alto **Rischio relativo:** rischio basso

Presumibile perimetro del castello medievale (documentato dal XII secolo), del relativo recinto fortificato e del fossato. Della struttura si conserva parte della cinta difensiva con contrafforti in mattoni, in parte costituita da elementi litici di reimpiego.

CONTI - HYBSCH -VINCENTI 1990

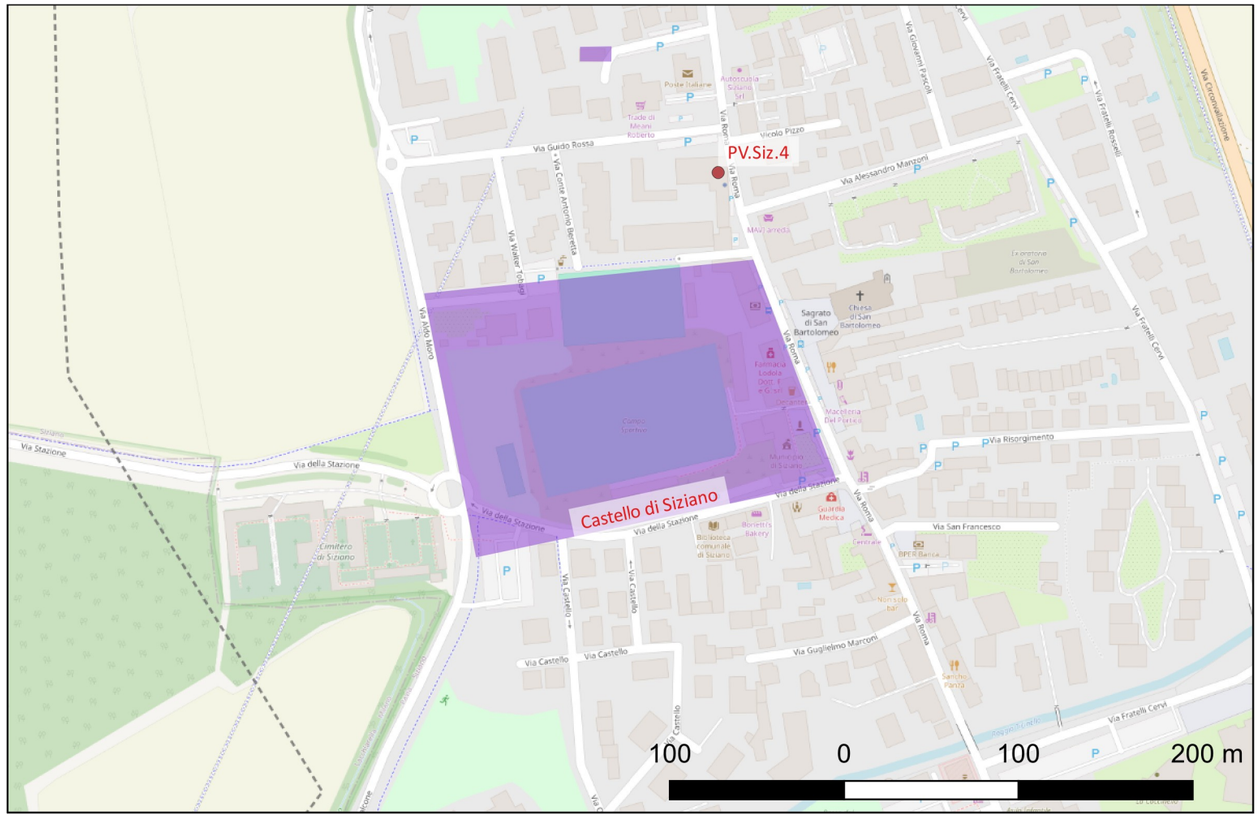

Sito 2 - MET CER MOR A3 – Necropoli (SABAP-MI-PV_2025_00485-MM_000001_19)

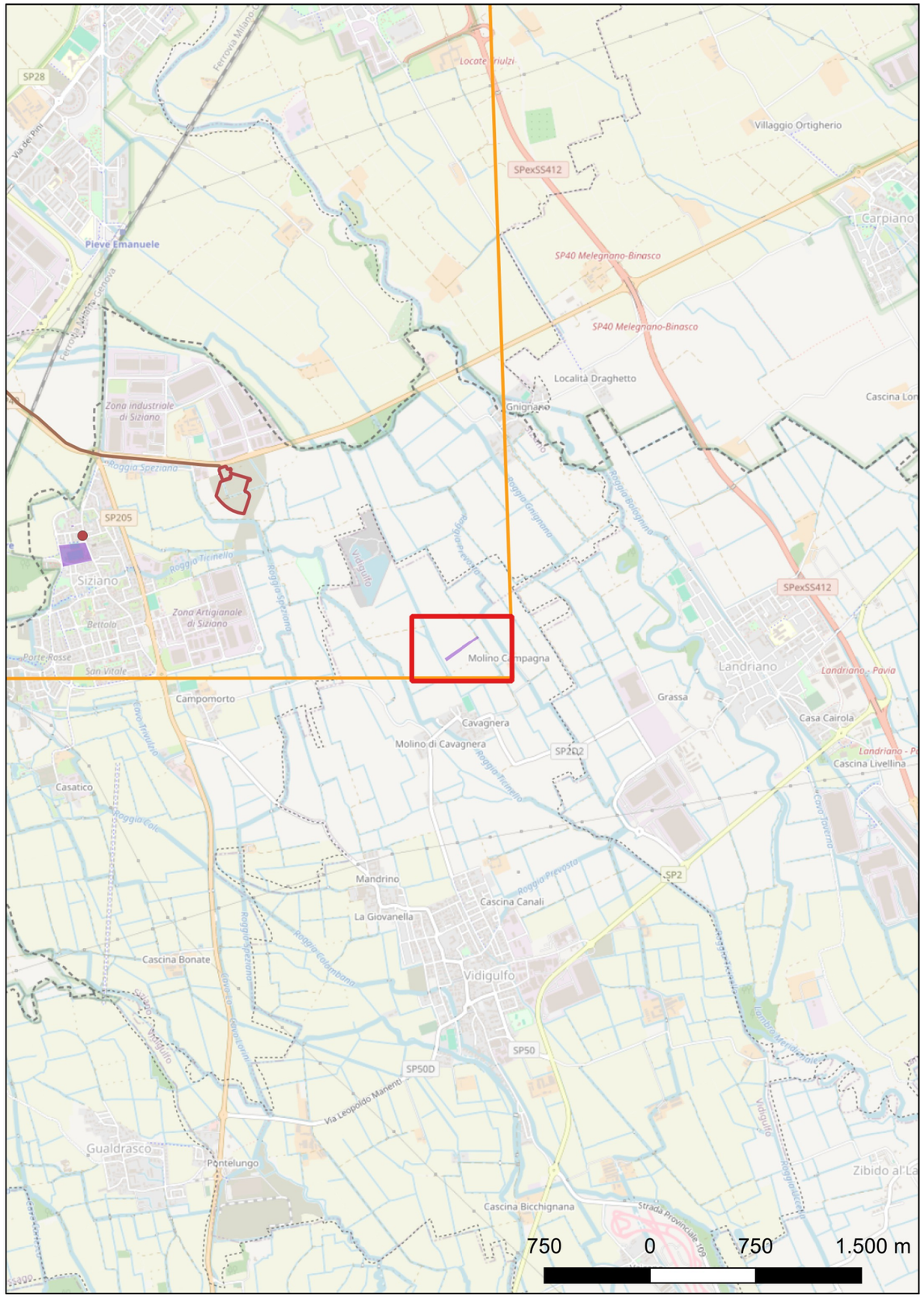

Localizzazione: Vidigulfo (PV), ,

Definizione e cronologia: area a uso funerario, {necropoli}. {13 - Età Romano repubblicana (508 - 28 a.C.)},

Modalità di individuazione: {dati di archivio}

Distanza dall'opera in progetto:>1000 metri **Potenziale:** potenziale alto **Rischio relativo:** rischio nullo

Le indagini condotte nel 2017 per la realizzazione del Metanodotto Cervignano-Mortara hanno documentata una necropoli romana (II-I sec. a.c.) costituita da 14 tombe ad incinerazione a fossa terragna e da una tomba con struttura in laterizi.

ARCHIVIO SABAP PV

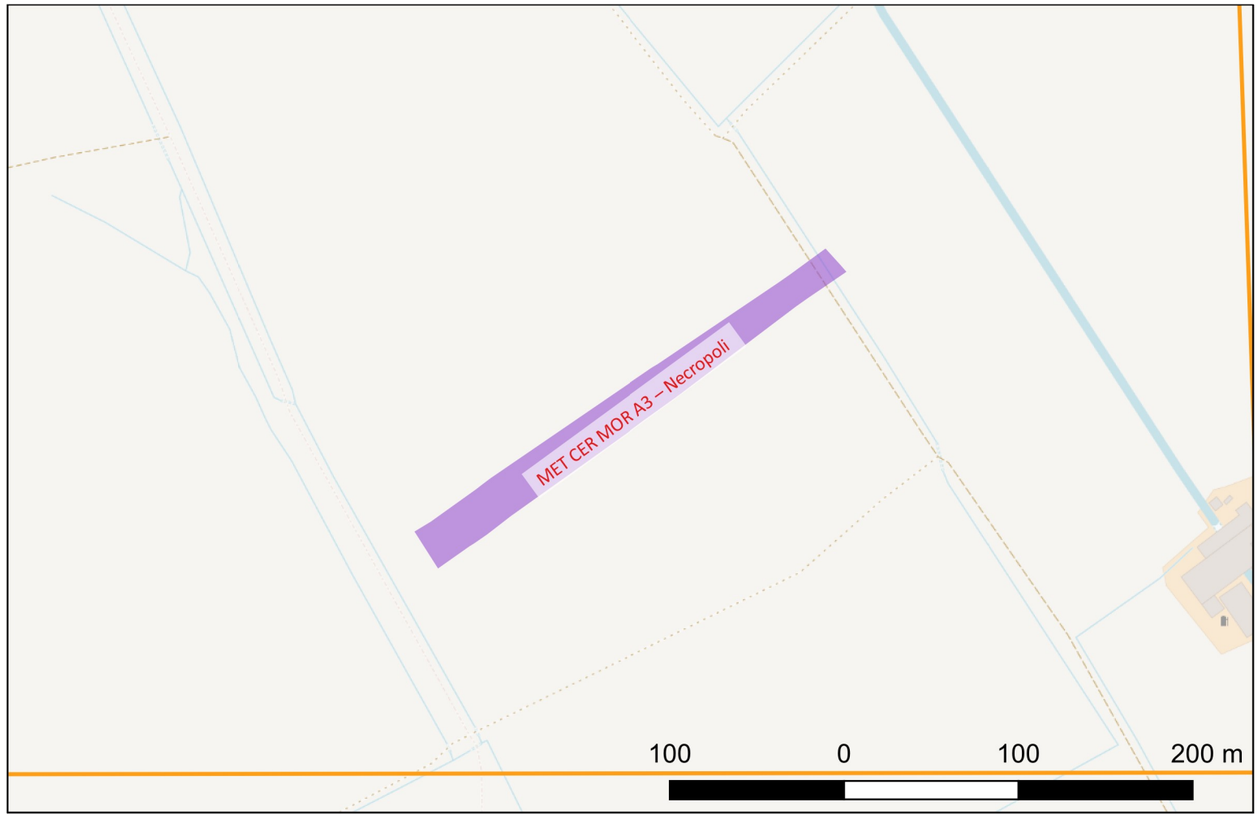

Sito 3 - Edificio in Via Torretta (SABAP-MI-PV_2025_00485-MM_000001_23)

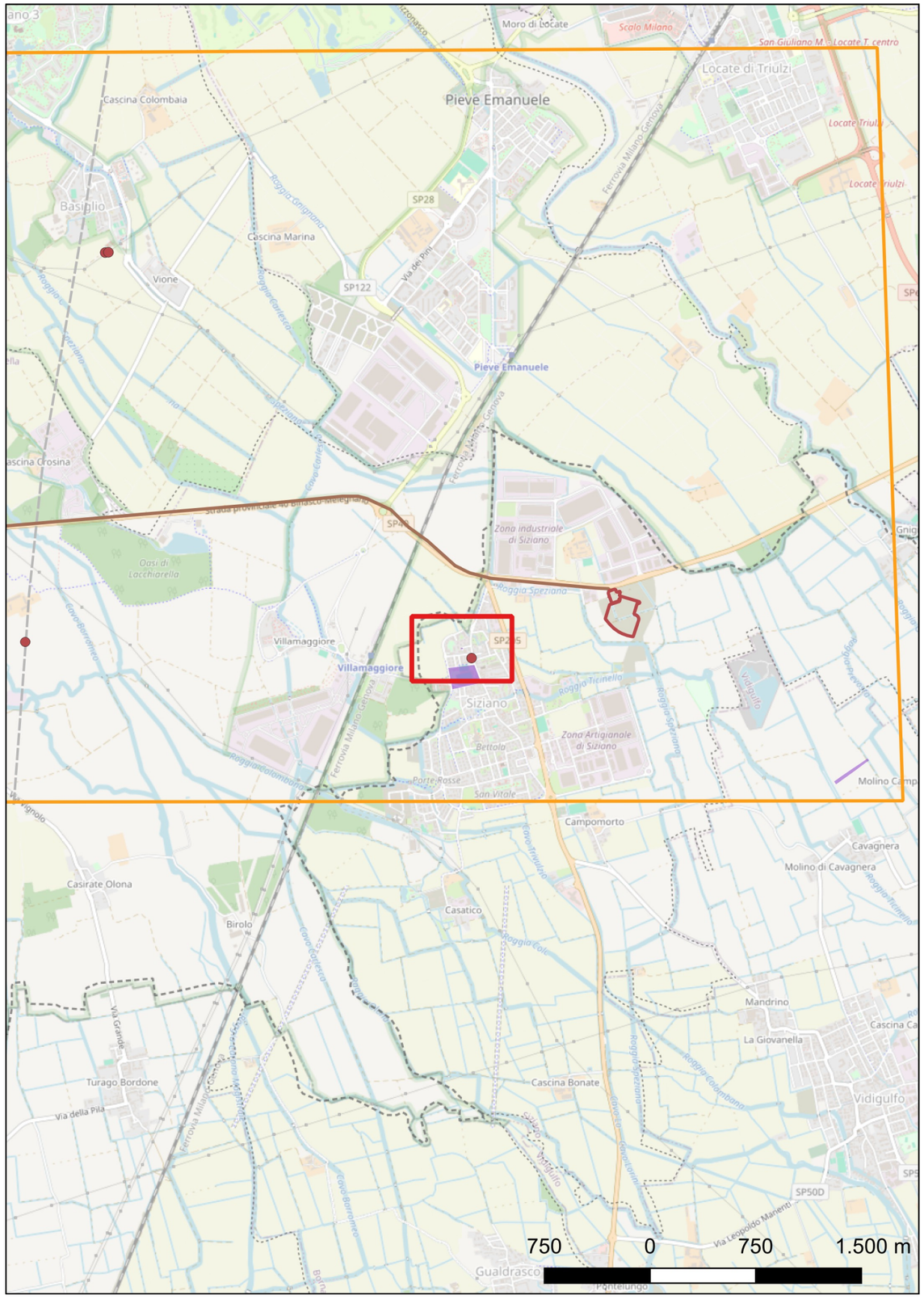

Localizzazione: Siziano (PV), ,

Definizione e cronologia: struttura abitativa, . {19 - Età Bassomedievale (1301 - 1492)},

Modalità di individuazione: {dati di archivio}

Distanza dall'opera in progetto:>1000 metri **Potenziale:** potenziale alto **Rischio relativo:** rischio nullo

Segnalazione in corrispondenza del civico 20 di via Torretta della presenza di un probabile edificio tardomedievale (XIV-XV secolo), demolito nel 2010.

ARCHIVIO SABAP PV

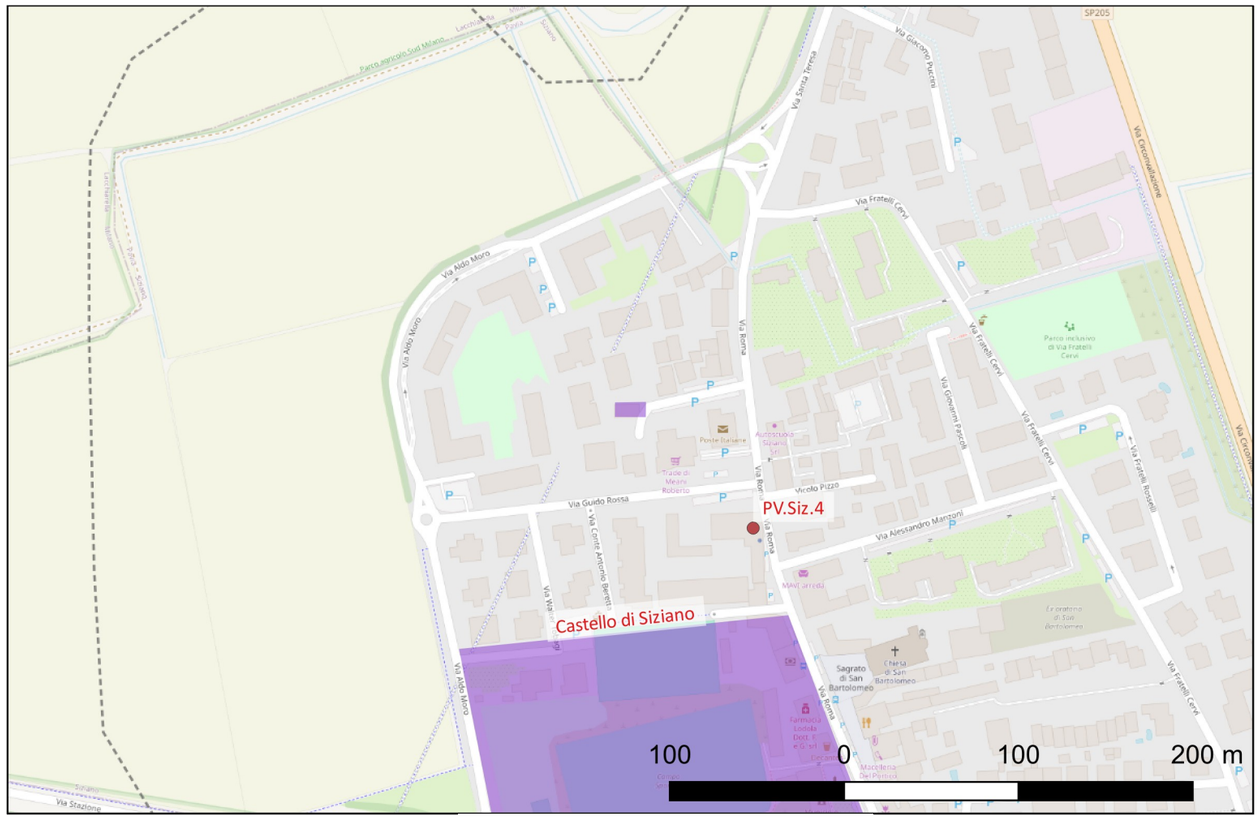

Sito 4 - P.EM.CHI.22 - Pieve Emanuele (MI), chiesa di Sant'Alessandro. (RPT_34820)

Localizzazione: Locate di Triulzi (MI), Chiesa di Sant'Alessandro, piazza della chiesa

Definizione e cronologia: sito pluristratificato, . {12 - Età Romana (753 a.C. - 476), 21 - Età Moderna (1493 - 1799)},

Modalità di individuazione:

Distanza dall'opera in progetto: **Potenziale:** **Rischio relativo:**

Intervento di verifica archeologica nell'ambito di un progetto di isolamento dall'umidità del muro perimetrale S della Chiesa di S. Alessandro. Il saggio di scavo ha intercettato una probabile fossa comune di inumazione, databile ad una fase successiva alla costruzione dell'edificio religioso (ultimo quarto sec. XVII); è stato inoltre possibile acquisire dati sulle tecniche di realizzazione del muro perimetrale S, dove sono stati identificati archi di scarico nelle fondazioni. Tra i materiali è stato trovato anche un frammento di tegolone romano. Lo scavo è stato interrotto a seguito della decisione della committenza di non procedere con i lavori e di presentare una variante di progetto.

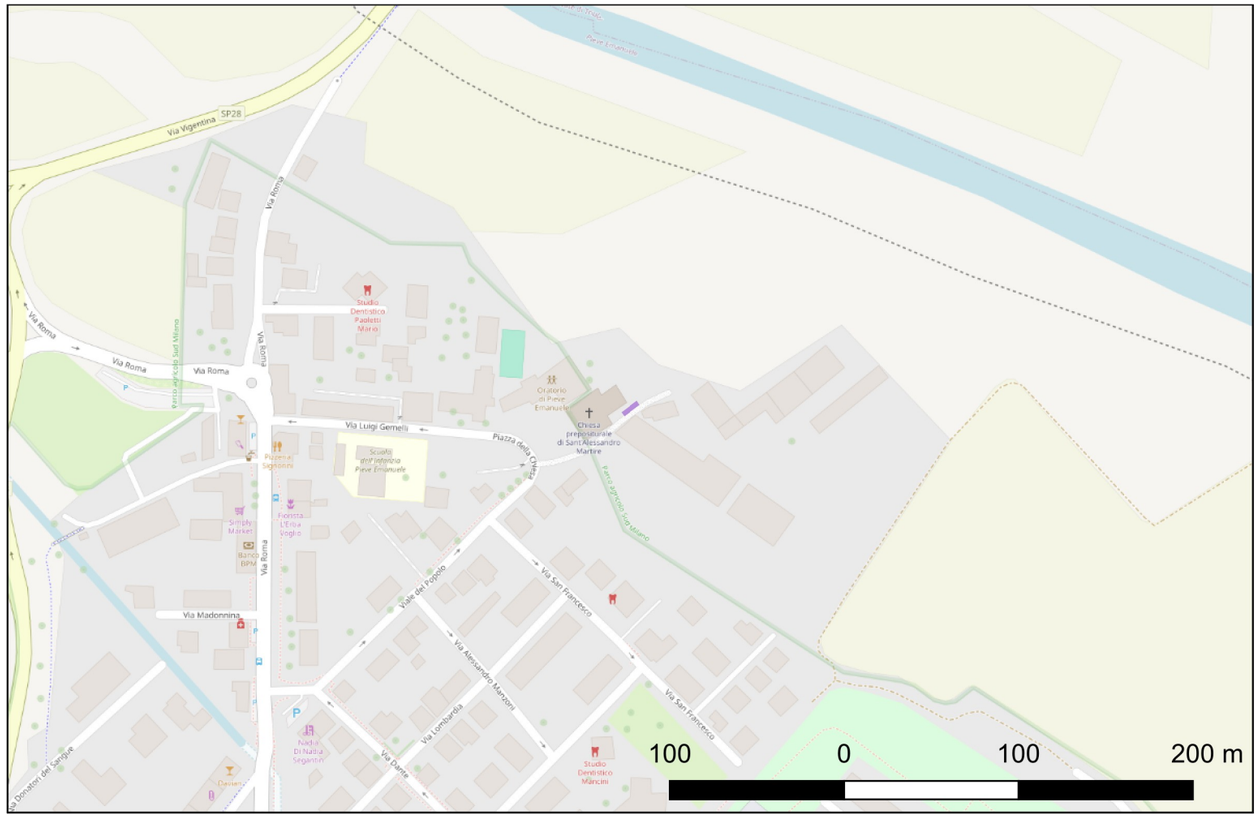

Sito 1 - Strada scura affioramento materiali (RPT_11213)

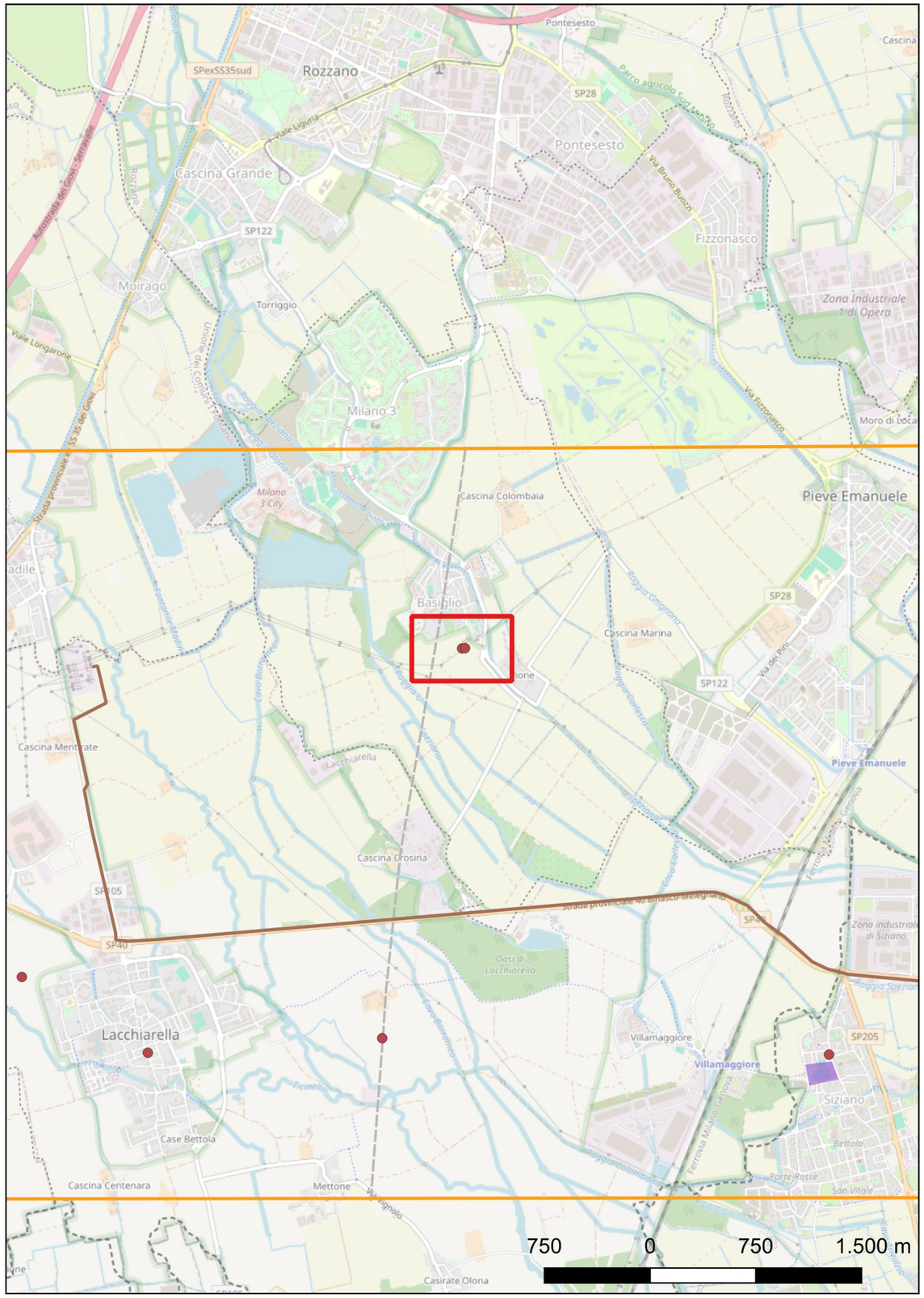

Localizzazione: Basiglio (MI), Strada Scura,

Definizione e cronologia: area di materiale mobile, {area di materiale eterogeneo}. {12 - Età Romana (753 a.C. - 476)},

Modalità di individuazione: {dati bibliografici}

Distanza dall'opera in progetto: **Potenziale:** **Rischio relativo:**

Affioramento di materiali in superficie dopo arature. Monete di Adriano e Gordiano; fibula in bronzo tipo Ettlinger 25; fibula a croce latina.I-IV d.C.

Autore: L. Simone, Titolo: Carta archeologica della Lombardia. Provincia di Milano., Tipologia pubblicazione: Testo inedito, Luogo di pubblicazione:, Anno di pubblicazione:; Autore: MV. Antico Gallina, Titolo: I segni della storia più remota, Tipologia pubblicazione: Spoglio (articolo), Luogo di pubblicazione:, Anno di pubblicazione: 2002; Autore: Antico Gallina M., Titolo: La via Mediolanum-Ticinum nel quadro insediativo dell'agro mediolanense sud-occidentale, Tipologia pubblicazione: Spoglio (articolo), Luogo di pubblicazione:, Anno di pubblicazione: 2002

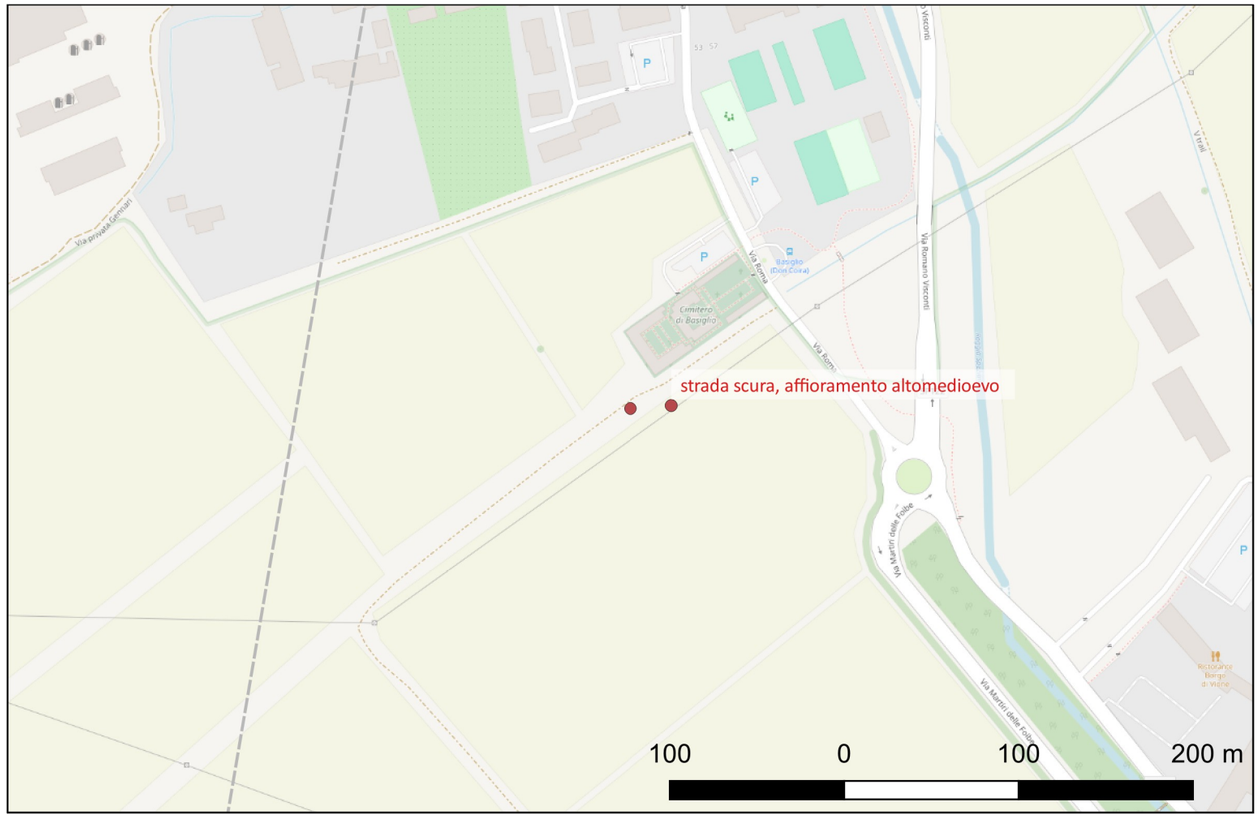

Sito 2 - strada scura, affioramento altomedioevo (RPT_11214)

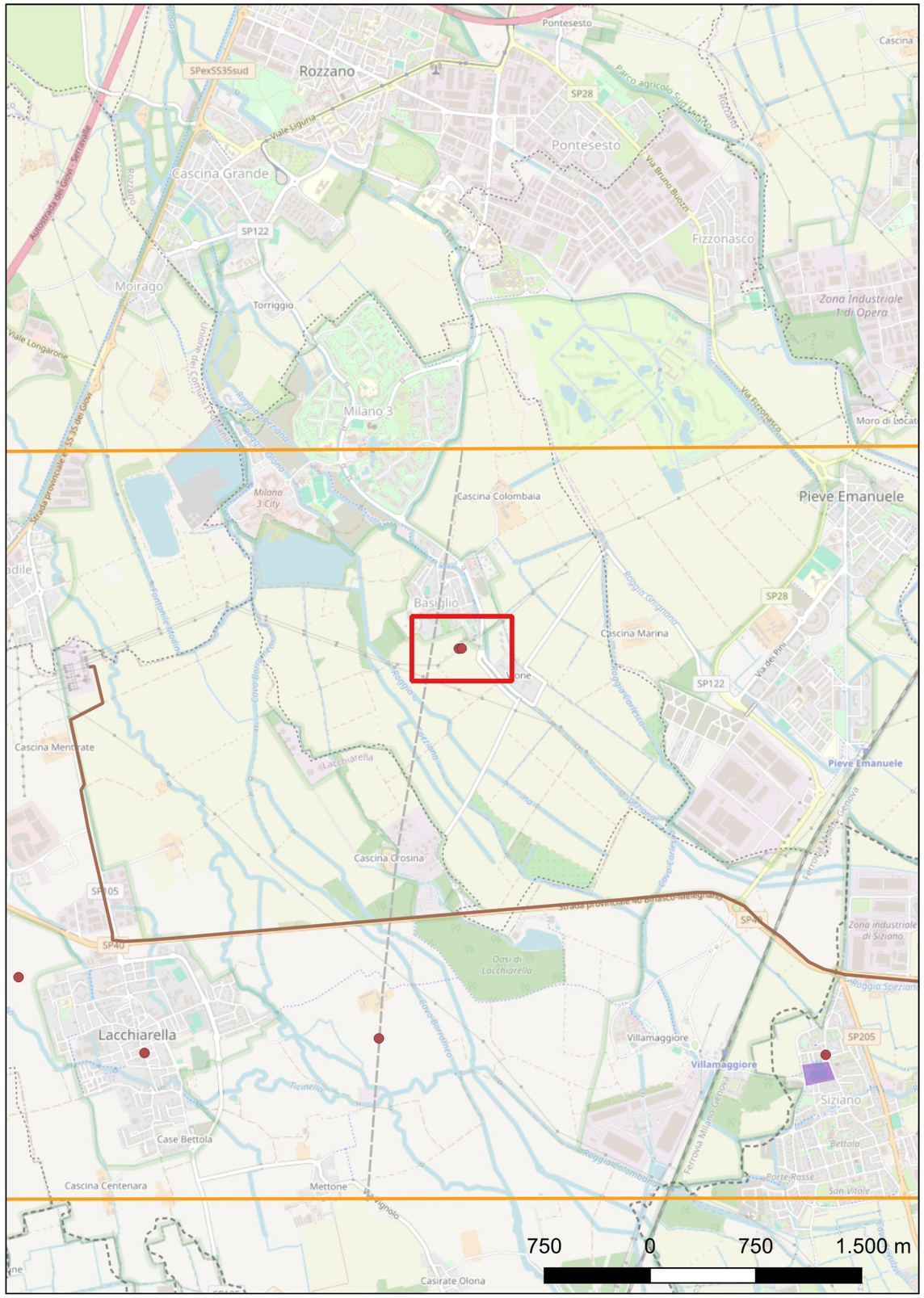

Localizzazione: Basiglio (MI), Strada Scura,

Definizione e cronologia: area di materiale mobile, {area di materiale eterogeneo}. {16 - Età Medievale (569 - 1492)},

Modalità di individuazione: {dati bibliografici}

Distanza dall'opera in progetto: **Potenziale:** **Rischio relativo:**

Reperti da ricognizione di superficie (VI-VII d.C.). Fibbie in bronzo di tipo bizantino; fibbia decorata altomedievale.

Autore: L. Simone, Titolo: Carta archeologica della Lombardia. Provincia di Milano., Tipologia pubblicazione: Testo inedito, Luogo di pubblicazione:, Anno di pubblicazione:; Autore: MV. Antico Gallina, Titolo: I segni della storia più remota, Tipologia pubblicazione: Spoglio (articolo), Luogo di pubblicazione:, Anno di pubblicazione: 2002; Autore: Antico Gallina M., Titolo: La via Mediolanum-Ticinum nel quadro insediativo dell'agro mediolanense sud-occidentale, Tipologia pubblicazione: Spoglio (articolo), Luogo di pubblicazione:, Anno di pubblicazione: 2002

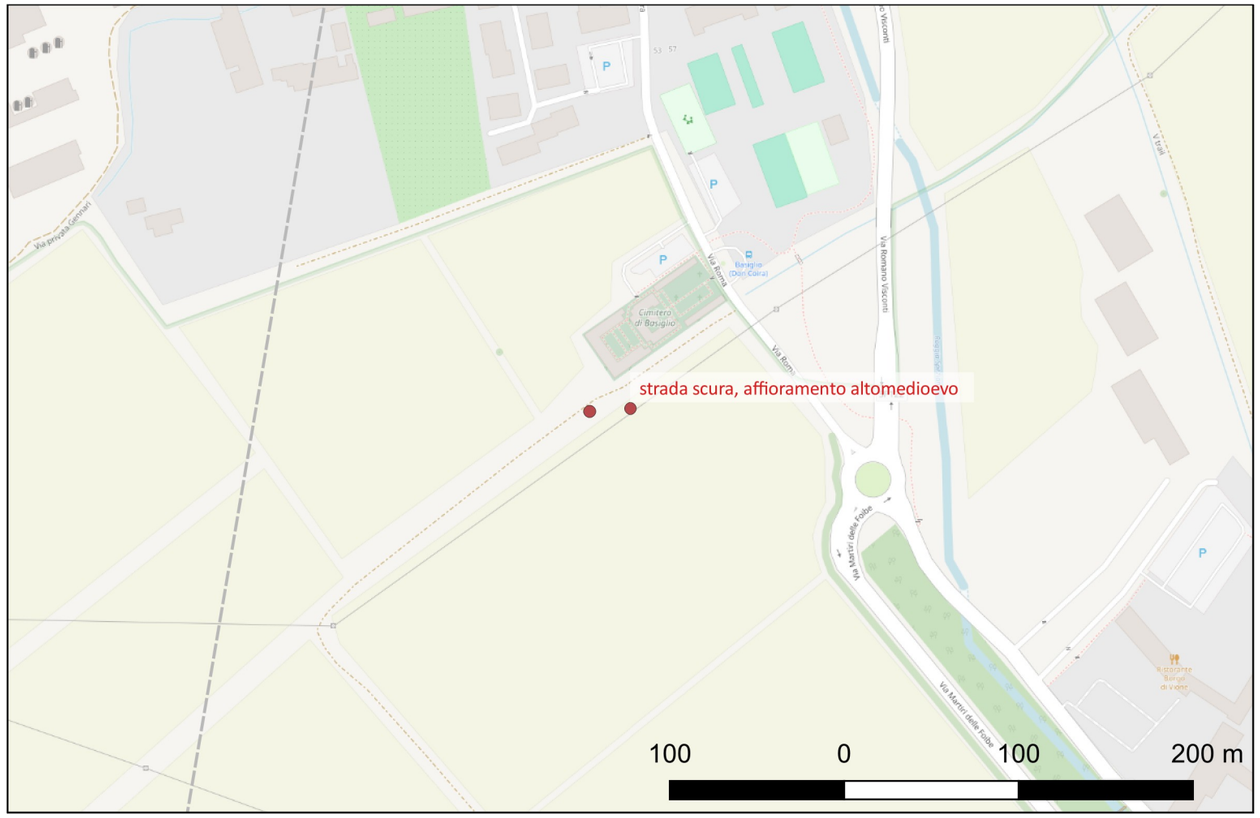

Sito 3 - PV.Siz.4 (RPT_12632)

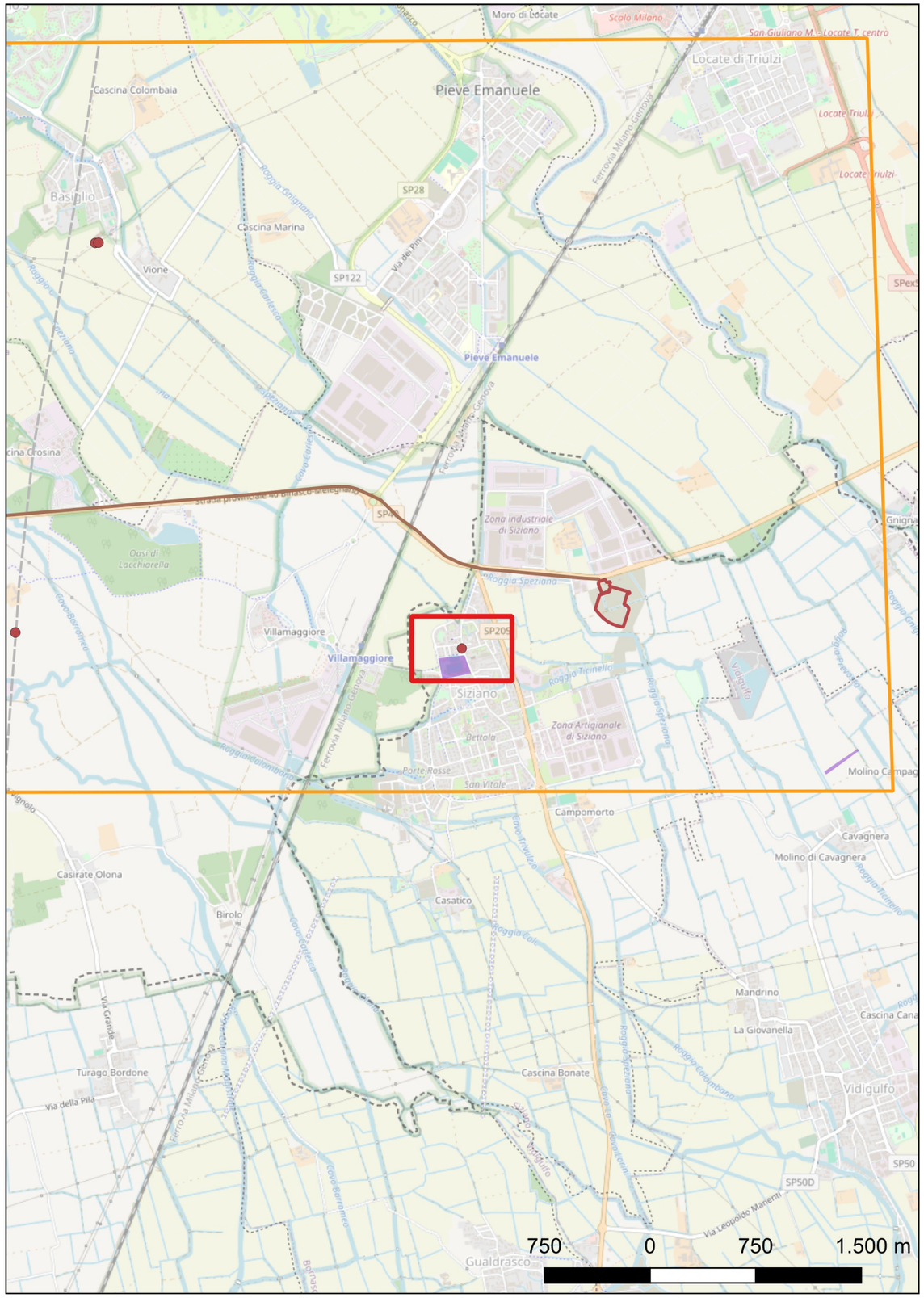

Localizzazione: Siziano (PV), ,

Definizione e cronologia: struttura di fortificazione, {rocca}. {23 - non determinabile},

Modalità di individuazione: {dati bibliografici}

Distanza dall'opera in progetto: **Potenziale:** **Rischio relativo:**

Presumibili avanzi del castello trecentesco. La rocchetta rimanente consta di tre edifici a "C" dai quali si innalza una torretta.

Autore: Conti F., Titolo: I castelli della Lombardia. Province di Milano e Pavia, Tipologia pubblicazione: Monografia, Luogo di pubblicazione: Novara, Anno di pubblicazione: 1990

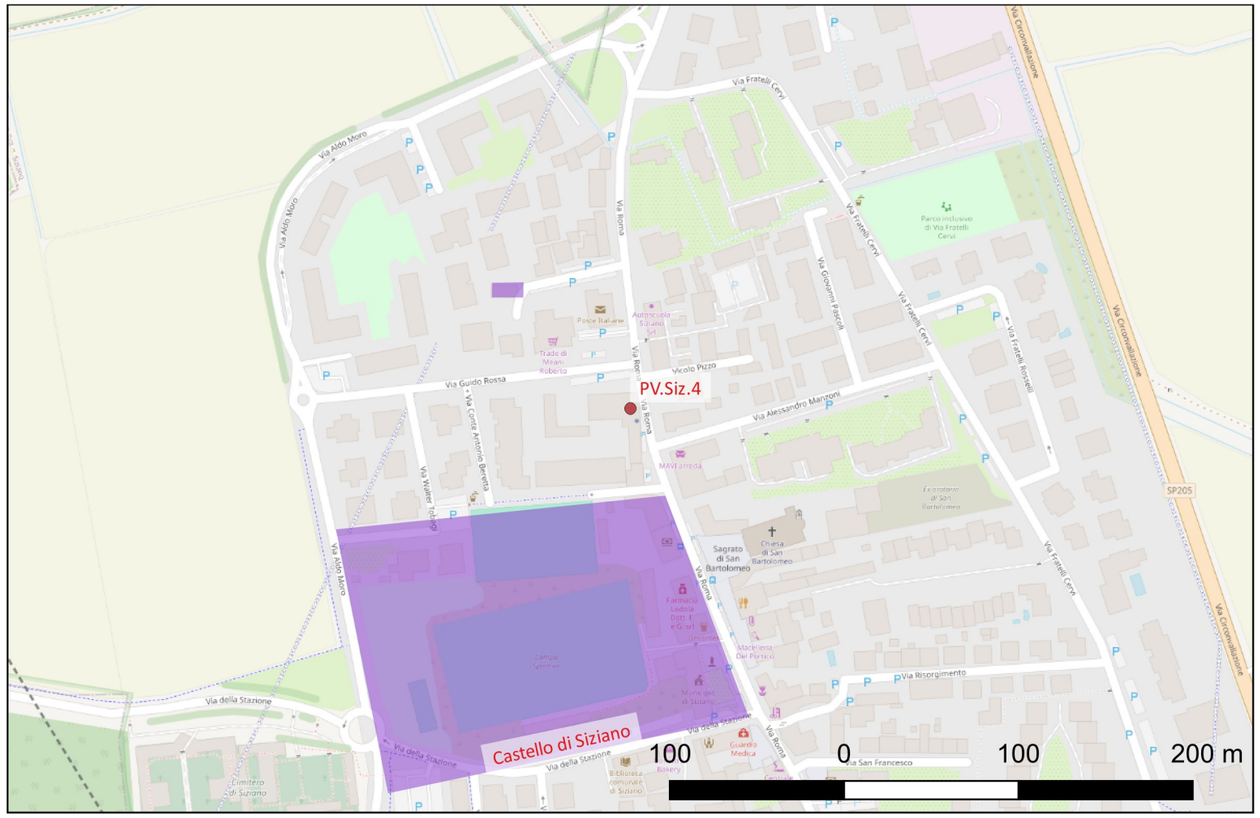

Sito 4 - Roggia Ticinello (RPT_11398)

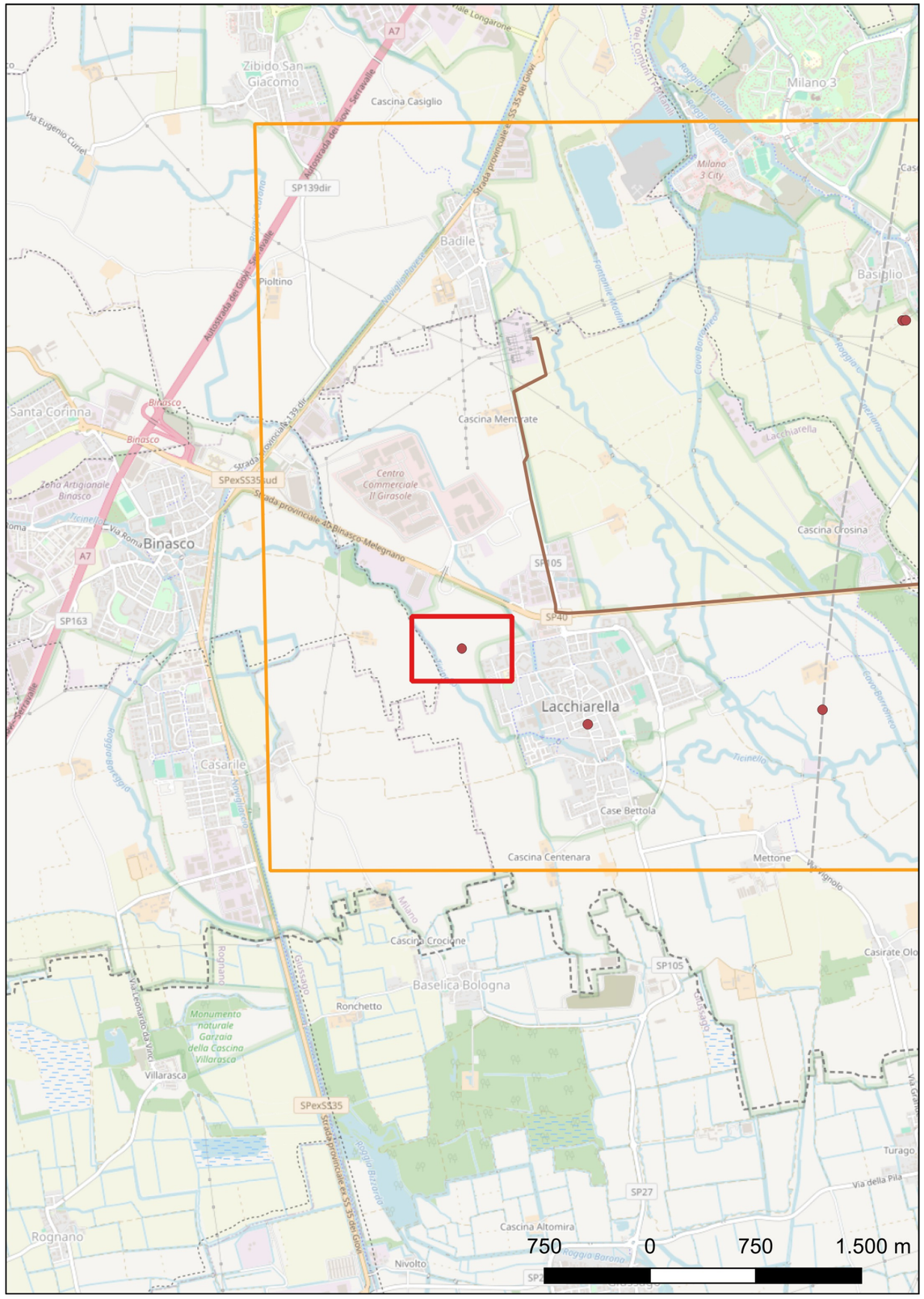

Localizzazione: Lacchiarella (MI), Roggia Ticinello,

Definizione e cronologia: area di materiale mobile, {area di frammenti fittili}. {12 - Età Romana (753 a.C. - 476)},

Modalità di individuazione:

Distanza dall'opera in progetto: **Potenziale:** **Rischio relativo:**

frammenti di laterizi, reperti ceramici grezzi e un peso da telaio fittile con quattro fori. La tipologia dei reperti permette di interpretare l'area di rinvenimento come una probabile testimonianza di insediamento rurale di età romana, suggerita anche dalla presenza di un asse di centuriazione.

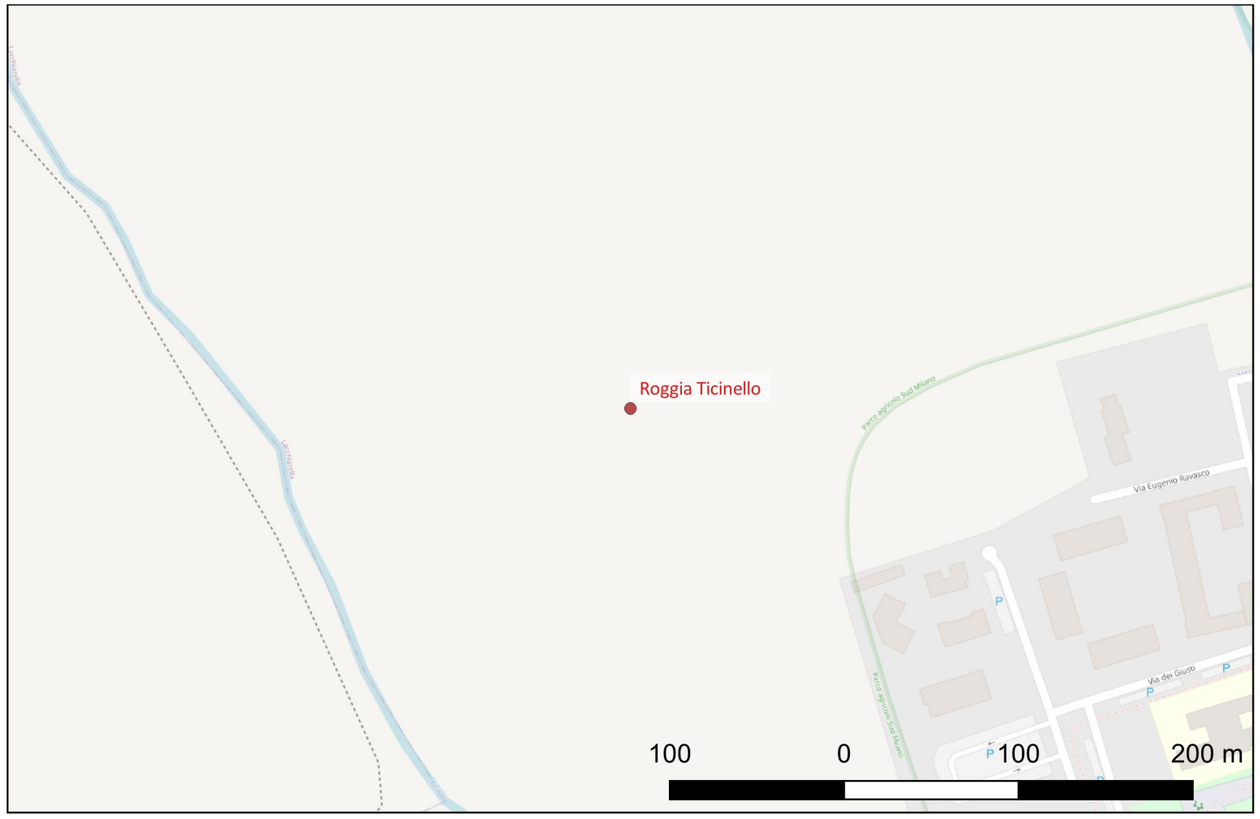

Sito 5 - Chiesa di S. Maria Assunta (RPT_13614)

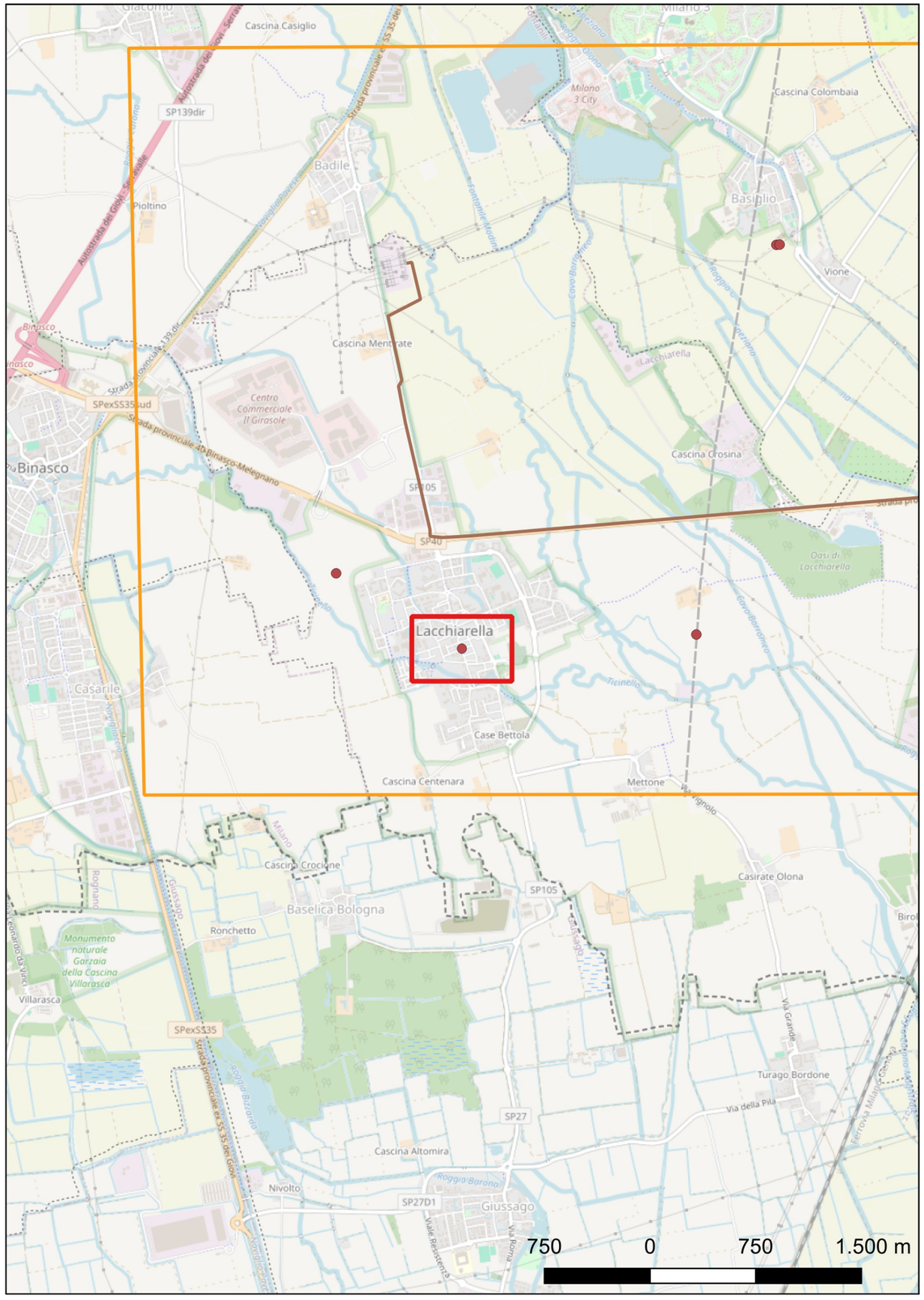

Localizzazione: Lacchiarella (MI), chiesa di S. Maria Assunta,

Definizione e cronologia: ritrovamento sporadico, {epigrafe}. {12 - Età Romana (753 a.C. - 476)},

Modalità di individuazione: {dati bibliografici}

Distanza dall'opera in progetto: **Potenziale:** **Rischio relativo:**

Epigrafe di L. Valerius Tertius con dedica a Mercurio murata sulla facciata della chiesa (Forse proveniente da Prati di Decimo).

Autore: Antico Gallina M., Titolo: La via Mediolanum-Ticinum nel quadro insediativo dell'agro mediolanense sud-occidentale, Tipologia pubblicazione: Spoglio (articolo), Luogo di pubblicazione:, Anno di pubblicazione: 2002; Autore: L. Simone, Titolo: Carta archeologica della Lombardia. Provincia di Milano., Tipologia pubblicazione: Testo inedito, Luogo di pubblicazione:, Anno di pubblicazione:

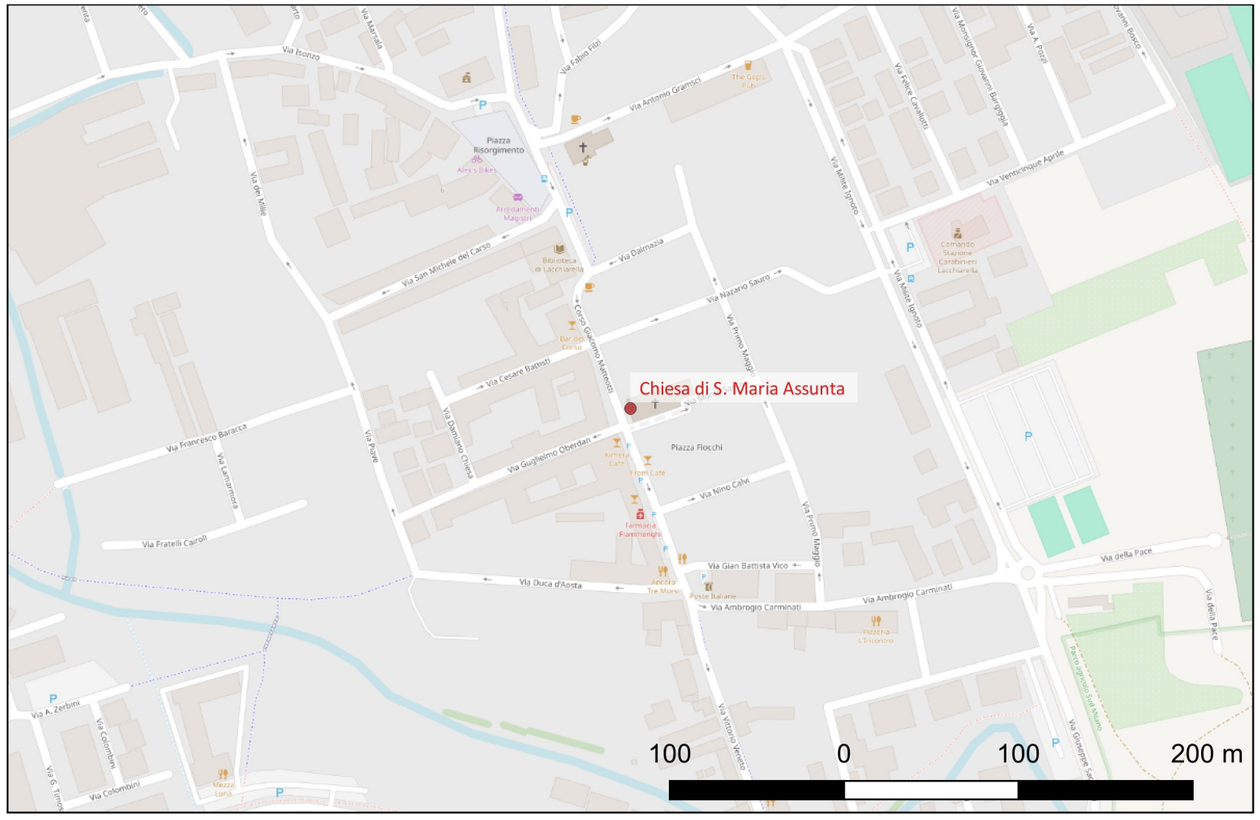

Sito 6 - Prati di Decimo (RPT_13615)

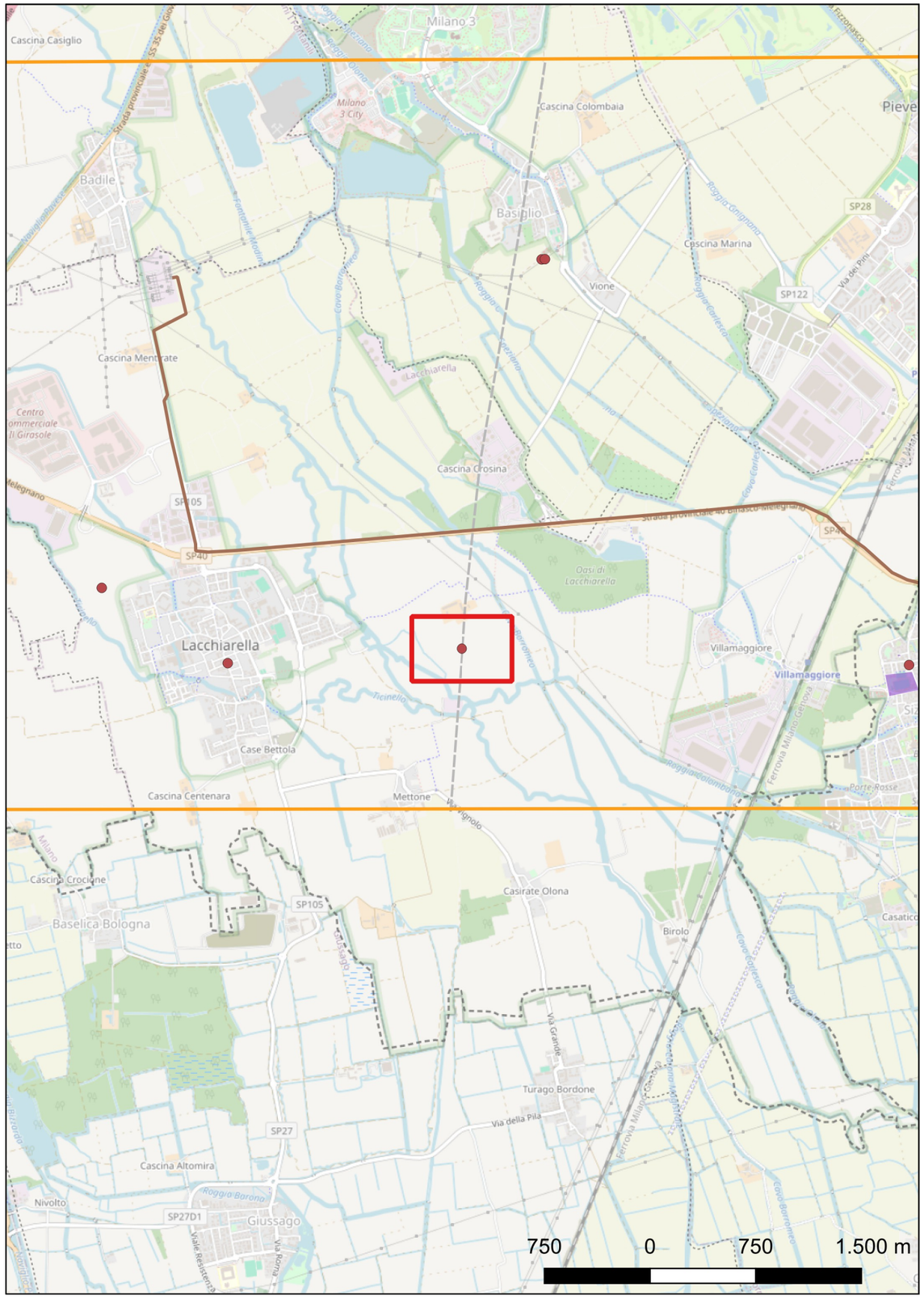

Localizzazione: Lacchiarella (MI), Prati di Decimo,

Definizione e cronologia: area di materiale mobile, {area di materiale eterogeneo}. {12 - Età Romana (753 a.C. - 476), 16 - Età Medievale (569 - 1492)},

Modalità di individuazione: {dati bibliografici}

Distanza dall'opera in progetto: **Potenziale:** **Rischio relativo:**

Reperti da ricognizione di superficie. Vari oggetti in bronzo tra i quali una applique a forma di Attis e di ferro (I-III d.C.), Fibbia da calzatura in argento e oro; anello d'oro con castoni in alamandina (VII d.C.)

Autore: C. Giostra, Titolo: La chiesa di San Michele e il villaggio 'Sallianense'. Scavi in corso, Tipologia pubblicazione: Monografia, Luogo di pubblicazione: Trezzo sull'Adda, Anno di pubblicazione: 2009; Autore: Antico Gallina M., Titolo: La via Mediolanum-Ticinum nel quadro insediativo dell'agro mediolanense sud-occidentale, Tipologia pubblicazione: Spoglio (articolo), Luogo di pubblicazione:, Anno di pubblicazione: 2002; Autore: Pirotta , Titolo: Il tracciato dell'Itinerario Burdigalense nella provincia di Milano, Tipologia pubblicazione: Spoglio (articolo), Luogo di pubblicazione:, Anno di pubblicazione: 2016; Autore: L. Simone, Titolo: Carta archeologica della Lombardia. Provincia di Milano., Tipologia pubblicazione: Testo inedito, Luogo di pubblicazione:, Anno di pubblicazione:; Autore: De Marchi Paola Marina, Titolo: Schede di archeologia longobarda in Italia: le necropoli lombarde, Tipologia pubblicazione: Spoglio (articolo), Luogo di pubblicazione:, Anno di pubblicazione: 20

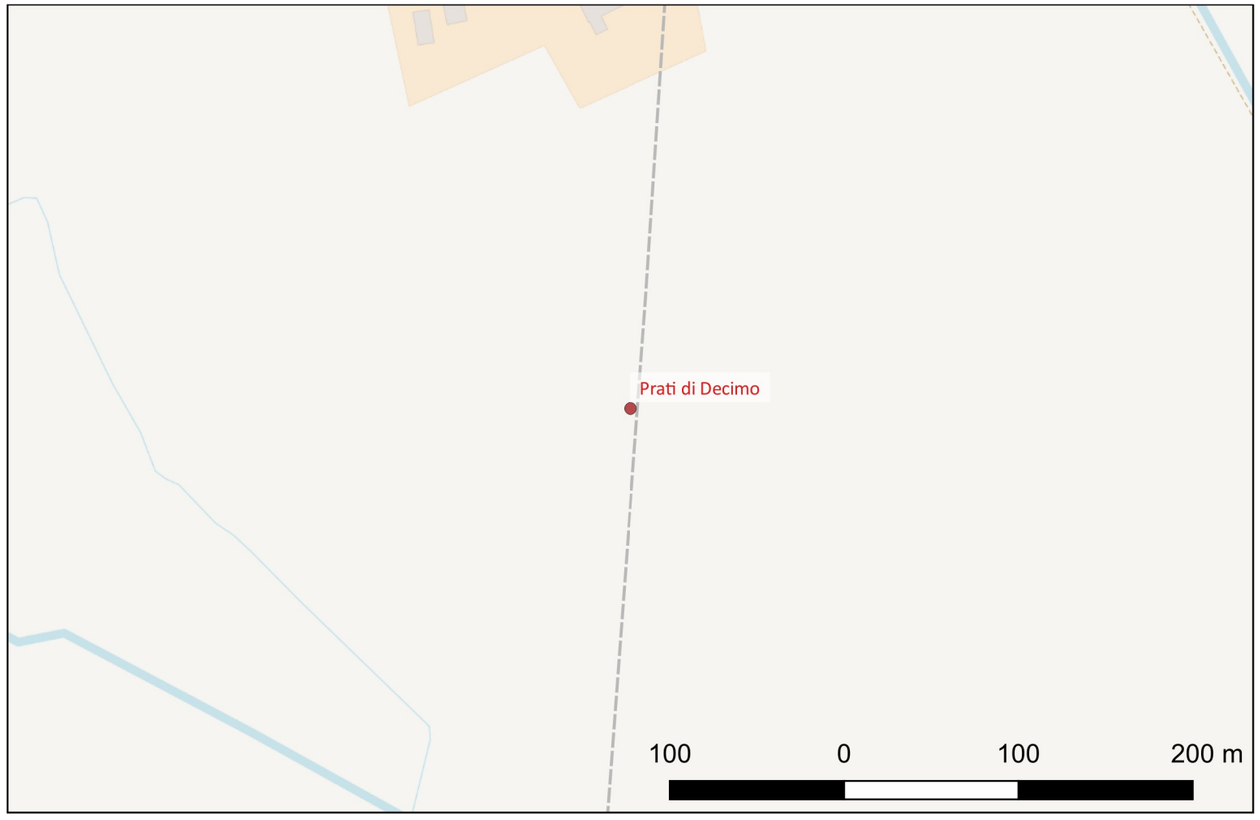

CARTA DELLA COPERTURA DEL SUOLO

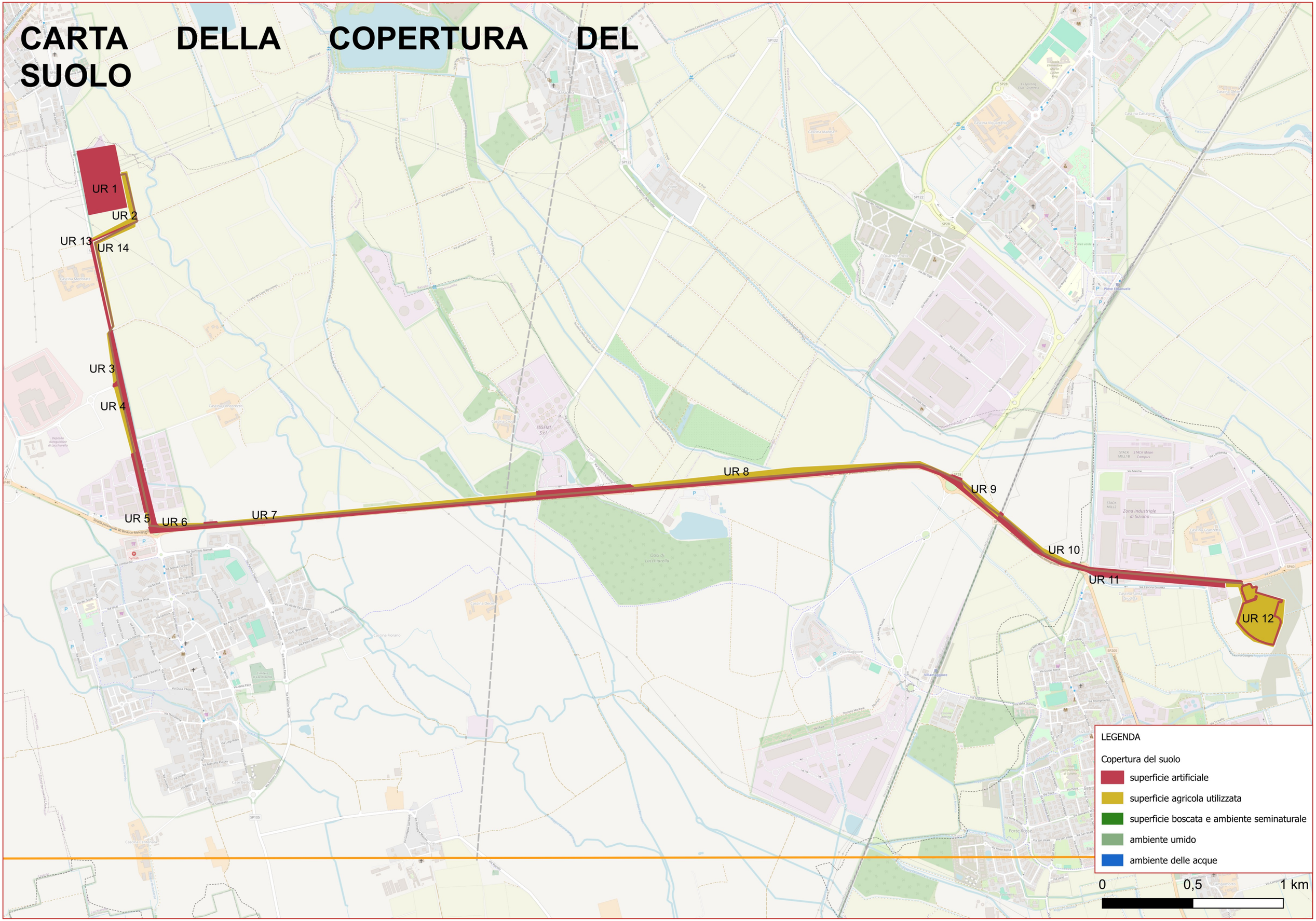

CARTA DELLA VISIBILITÀ DEL SUOLO

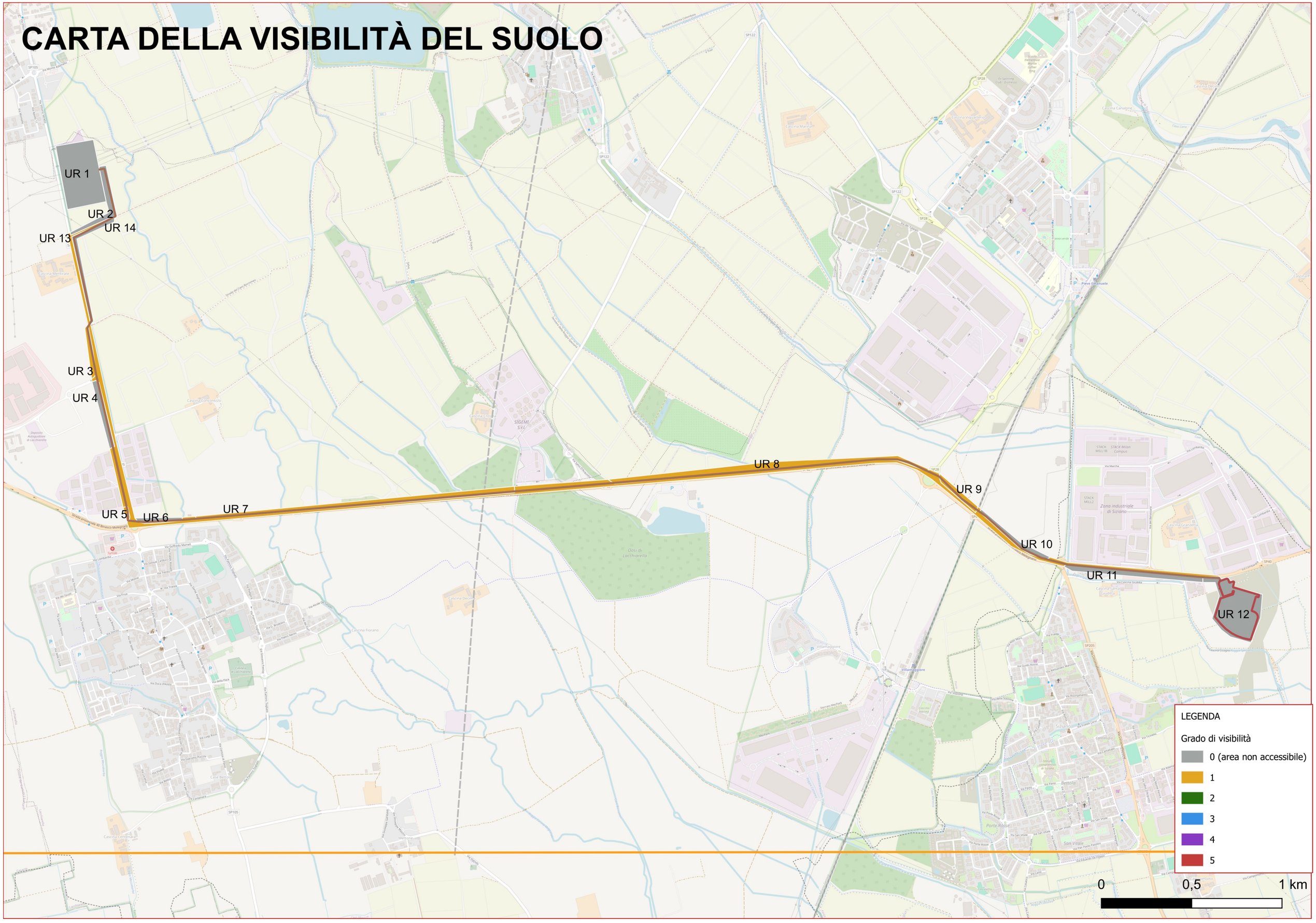

CARTA DEL POTENZIALE - SABAP-CO-LC_2025_00175-NG_000081 - area 01
potenziale medio - affidabilità buona

Aree poste in adiacenza ai limiti dell'area a rischio e/o rispetto archeologico indicata dal comune di Lacchiarella in relazione al sito di Casina di Decimo / Prati di Decimo.

CARTA DEL POTENZIALE - SABAP-CO-LC_2025_00175-NG_000081 - area 02
potenziale non valutabile - affidabilità buona

Aree inaccessibili, edificate o agricole con visibilità nulla ed in cui non sono noti siti da bibliografia: per queste aree non sono disponibili dati archeologici sufficienti a proporre una valutazione più precisa.

CARTA DEL POTENZIALE - SABAP-CO-LC_2025_00175-NG_000081 - area 03
potenziale non valutabile - affidabilità buona

Aree inaccessibili, edificate o agricole con visibilità nulla ed in cui non sono noti siti da bibliografia: per queste aree non sono disponibili dati archeologici sufficienti a proporre una valutazione più precisa.

CARTA DEL RISCHIO - SABAP-CO-LC_2025_00175-NG_000081 - area 01

Riferimento (VRDR)	Rischio - sintesi (VRDS)	Note (VRDN)
01	rischio medio	Aree poste in adiacenza ai limiti dell'area a rischio e/o rispetto archeologico indicata dal comune di Lacchiarella in relazione al sito di Casina di Decimo / Prati di Decimo.

CARTA DEL RISCHIO - SABAP-CO-LC_2025_00175-NG_000081 - area 02

Riferimento (VRDR)	Rischio - sintesi (VRDS)	Note (VRDN)
02	rischio medio	Rischio archeologico relativo cautelativamente medio nelle aree non oggetto di ricognizione sistematica, perché dai dati disponibili non è possibile escludere la presenza di evidenze conservate nel sottosuolo che potrebbero essere individuate in occasione delle lavorazioni in progetto.

CARTA DEL RISCHIO - SABAP-CO-LC_2025_00175-NG_000081 - area 03

Riferimento (VRDR)	Rischio - sintesi (VRDS)	Note (VRDN)
03	rischio medio	Rischio archeologico relativo cautelativamente medio nelle aree non oggetto di ricognizione sistematica, perché dai dati disponibili non è possibile escludere la presenza di evidenze conservate nel sottosuolo che potrebbero essere individuate in occasione delle lavorazioni in progetto.